

TUMAČ ZNAKOVA:

GRANICE

▬ OBUHVAT PROSTORNOG PLANA

TERITORIJALNE I STATISTIČKE GRANICE

- ▬ GRANICA KRAPINSKO-ZAGORSKE ŽUPANIJE
- ▬ GRANICA OPĆINE STUBIČKE TOPLICE
- ▬ GRANICA NASELJA

CESTOVNI PROMET

- JAVNE CESTE
- ▬ DRŽAVNE CESTE (D-307) OZNAKA JAVNE CESTE
  - ▬ ŽUPANIJSKE CESTE
  - ▬ MOGUĆI I ALTERNATIVNI KORIDOR OSTALIH CESTA (koridor u istraživanju)
  - ▬ OSTALE CESTE
  - ▬ OSTALE CESTE - planirano

CESTOVNE GRADEVINE

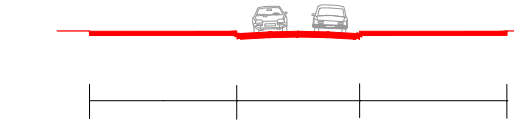
- ▬ BENZINSKA POSTAJA

ŽELJEZNIČKI PROMET

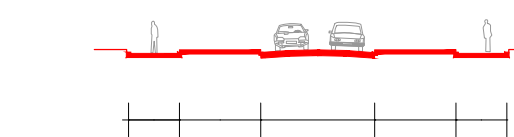
- ▬ ŽELJEZNIČKA PRUGA ZA LOKALNI PROMET L202 Hum - Lug rasputnica - Gornja Stubica
- ▬ ŽELJEZNIČKE GRADEVINE
- ▬ ŽELJEZNIČKO-CESTOVNI PRIJELAZ
- ▬ STAJALIŠTE

PRESJECI CESTA

1—1 PLANIRANA PROMETNICA - "PODSLJEMENSKA CESTA" - KORIDOR U ISTRAŽIVANJU



2—2 POSTOJEĆA GLAVNA MJESNA PROMETNICA

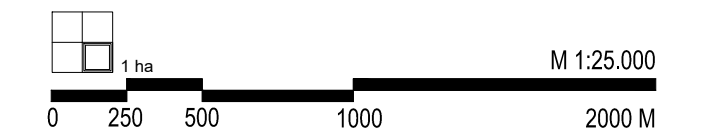


3—3 PLANIRANE GLAVNE MJESNE PROMETNICE



▭ OZNAKA VII. IZMJENA I DOPUNA PPUO STUBIČKE TOPLICE

2.1. INFRASTRUKTURNI SUSTAVI  
Promet



Županija:	KRAPINSKO-ZAGORSKA	Općina:	STUBIČKE TOPLICE
Naziv prostornog plana:	VII. IZMJENE I DOPUNE PROSTORNOG PLANA UREĐENJA OPĆINE STUBIČKE TOPLICE <b>PRIJEDLOG PLANA</b>		
Naziv kartografskog prikaza:	INFRASTRUKTURNI SUSTAVI Promet		
Broj kartografskog prikaza:	2.1.	Mjerilo kartografskog prikaza:	1 : 25 000
Odluka o izradi plana:	Službeni glasnik Krapinsko-zagorske županije 15/22.	Odluka predstavničkog tijela o donošenju plana:	Službeni glasnik Krapinsko-zagorske županije xx/22.
Javna rasprava (datum objave):	27. svibnja 2022. godine	Javni uvid održan:	od 31. svibnja 2022. do 7. lipnja 2022.
Pečat tijela odgovornog za provođenje javne rasprave:	M.P.	Odgovorna osoba za provođenje javne rasprave:	MAJA IVAČEVIĆ, dipl.iur., pročelnica
Suglasnost na plan:	xxx		
Pravna osoba koja je izradila plan:	APE d.o.o. za arhitekturu, planiranje i ostale poslovne djelatnosti Ozajlska 61, 10000 Zagreb, tel/fax. 01/309-7572		
Pečat pravne osobe koja je izradila plan:	Odgovorna osoba: SANDRA JAKOPEC, dipl.ing.arch.		
Odgovorni voditelj izrade nacrtu prijedloga plana:	SANDRA JAKOPEC, dipl.ing.arch.		
Stručni tim u izradi plana:	MIRELA ČORDAŠ, dipl.ing.arch. NIKŠA BOŽIĆ, dipl.ing.arch. VLATKA ŽUNEC, mag.ing.arch. MARIJANA ZLODRE, mag.ing.arch.		
Pečat predstavničkog tijela:	M.P.	Predsjednik predstavničkog tijela:	TOMISLAV MLINARIĆ, Predsjednik Općinskog vijeća
Istovjetnost ovog prostornog plana s izvornikom ovjerava:	M.P.		